Образец по чл. 53, ал. 6 от НС

Одобрил:.....
мин. Ибрахим Муса
име, фамилия и подпис/: .....

дата 29.11.2024г.
№ и дата на удостоверението за упражняване на лесовъдска практика: 96.15/29.07.2023г.

Утвърдил:.....
.....
име, фамилия,/ подпис: .....
/попълва се само в случаите на чл. 53, ал. 4 от НСГ/
дата:.....г.,
№ и дата на удостоверението за упражняване на лесовъдска практика: .....

ТЕХНОЛОГИЧЕН ПЛАН № ....

За добив на дървесина от отдел.....336.....подотдел.....Ж.....
На ТП ДГС/ДЛС/УОГС...../*попълва се само за държавни гори*/
Община ..Велинград.....; Землище ..Велинград.....;
имот с (кадастрален идентификатор/КВС) №....., /*попълва се само за недържавни гори*/

I. Схема за добива на дървесина от насаждението

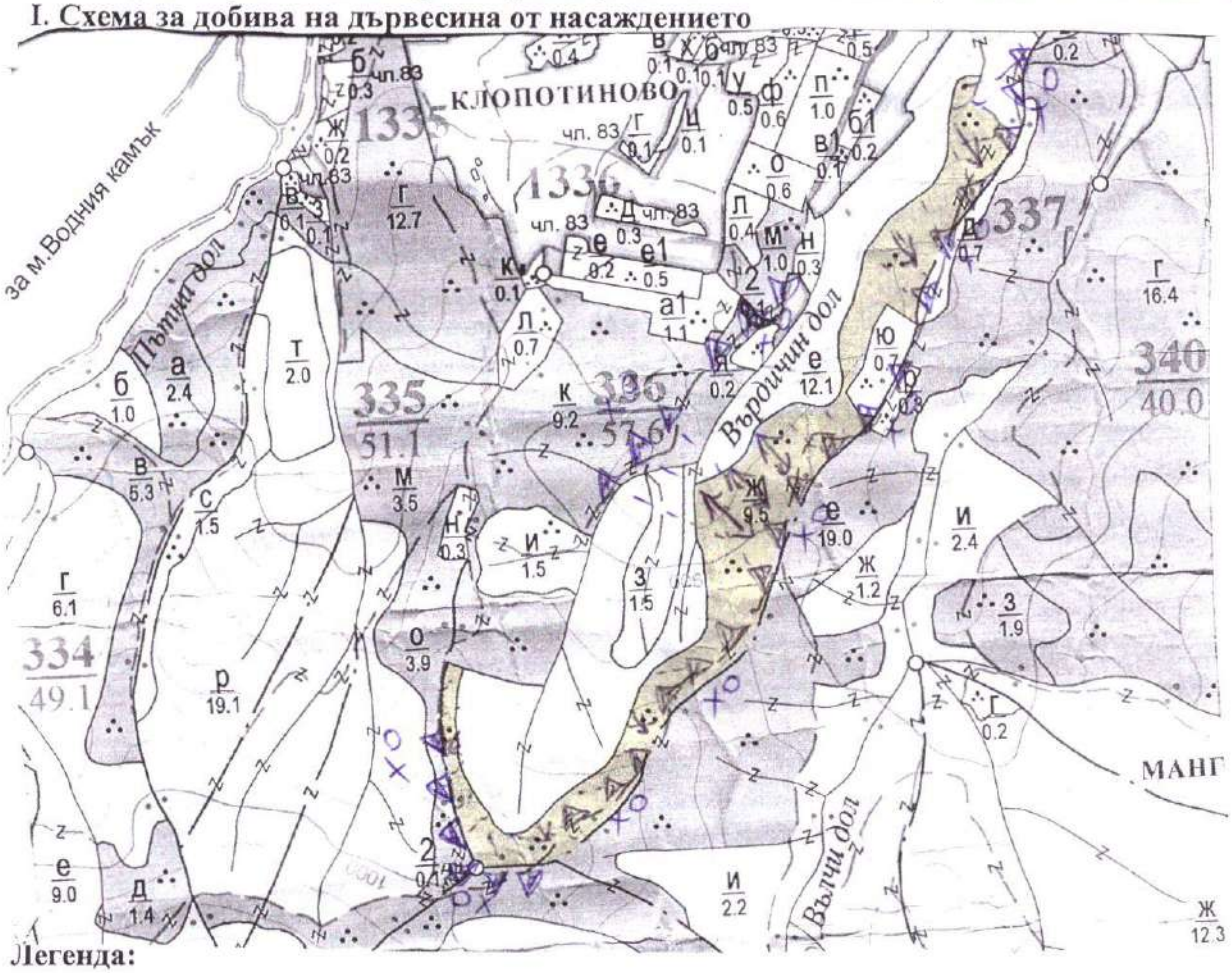

Легенда:

± ± ± ± проектирани коларски вр. извозни пътища	»»»»» проектирани тракторни вр. извозни пътища
- - - - - - съществуващи извозни пътища	▲ ▲ ▲ временен склад Върдичин дол
═══ съществуващ автомобилен път	xxxxxx трасе на въжена линия
~~ просека	=+=+=+= проектиран автомобилен път
× място за смяна ГСМ	⊖ място за отпадаци

На схемата задължително се нанасят контурите на насаждението/имота, съществуващите и проектирани временни горски пътища, просеките, просеките за въжени линии, извозни пътища, временни складове както и връзката им със съществуващата автомобилна пътна мрежа.

II. Характеристика на насаждението

1.Вид на сечта ..прореждане...../ интензивност ..15%
Втори вид сеч ...../ интензивност .....%
2.Площ на подотдела ...9,5...ха Размер на сечището...9,5..... ха
3. Състав по план/програма..ББ-8..,ЗДБ-2, действителен..ББ-8..ЗДБ-2...
4. Запас на 1 ха: с клони..236.....куб.м/ха , без клони ..208....куб. м/ха.
5. Среден наклон на терена ...17.....градуса.
6. Очакван добив от маркираната дървесина .....170.....лежаща маса, куб.м.

дърв. вид / категория	ББ	ЧБ	ЗДБ			дърв. вид / категория	ББ	ЧБ	ЗДБ				
едра	10	—	—			дребна	7	1	—			вър-	19
средна	116	3	—			дърва	13	—	20			шина	

7.Наличие и характеристика на подраста преди сечта (състав, възраст, средна височина, % на покритие) ……
……ЗДБ-10……

8. Средно извозно разстояние 200 м.

9. Други характеристики на насаждението (*токовища, сватбовища, надлесни дървета, сервитути, защитени територии, Натура 2000, защитени видове описани в доклада за гори с висока консервационна стойност, мъртва дървесина, вододайни зони, биологично разнообразие и др.)*

ВКС2, ГВКС-2

III. Технологични указания и параметри на технологичната инфраструктура

1. Дървесината в насаждението да се добива при спазване на технологичната схема по т. I

2. Сечта ще се извършва с (моторен трион, ръчно, машини; кастренето на отсечените стъбла се извършва: в сечище, на временен склад) БМТ, ръчно, кастренето на отсечените стъбла, ще се извърши в сечището

3. Извозът от сечището до временните складове ще се осъществява с животинска теглителна сила

на (цели стъбла, дълги/къси секции, сортименти, чипс и др.; с влачене по терена, изцяло натоварени). къси секции и сортименти с влачене по терена

4. Проектирани нови горски автомобилни пътища съгласно Наредба 5 за строителството в горските територии без промяна на предназначението им: дължина ……м. широчина ……м.

5. Изграждане/ремонт на временни извозни горски пътища (вярното се подчертава): 700 м.

5.1. Тракторни – допустимо разстояние между тях .....м (не по-малко от 40 м), дължина ……м, широчина 4 м.

5.2. Коларски - разстояние между тях.....м (не по-малко от 40 м), дължина .....м, широчина ... м

6. Просеки за въжени линии: ……. бр.
допустимо разстояние между просеките ..... м., дължина ..... м., широчина ..... м.

7. Направа на просеки .....бр.
допустимо разстояние между тях .....м., дължина ……м., широчина ..... м.

8. Изграждане на нови временни складове (бр., площ в ха) .....

9. Мерки за опазване на оставащите на корен дървета, подраста, младиняка и почвата При извоза оставащите на корен дървета ще се опазват

10. Начини на почистване на сечището събиране отпада от клони на купи

11. Материалите ще се извозят до временен склад Върдичин дол

когато мястото на временния склад няма данни, позволяващи точното му определяне или попада извън мащаба на схемата по т. I, се посочват географските му координати в градуси, минути и секунди.

12. Други указания: събиране на битовите отпадаци, на определените за това места

Да се изнасят битовите отпадъци от сечището извън горските територии на определените за това места.

13. Всички операции по подготвителните и основните работи да се извършват съгласно изискванията на Правилника за здравословни и безопасни условия на труд в горите и правилата за противопожарна безопасност в горите.

Изготвил: Ахм. Юруков - [подпис] /*подпис, име и фамилия*/
дата: 25.07.24г.
Място на издаване: Алабак
№ и дата на удостоверението за упражняване на лесовъдска практика: 6228/26.03.24г.

ЗАПОЗНАТ с технологичния план: ……/попълва се след издаването на позволителното за сеч/
Лицето по чл. 108, ал. 2 от ЗГ, на което е издадено позволително за сеч № .....
……
/ трите имена, подпис, дата - /
№ и дата на удостоверението за упражняване на лесовъдска практика: …….....

Образец по чл. 53, ал. 6 от НСГ

Одобрил:.....
Мин. Дражан Мишев
име, фамилия и подпис/: .....
дата: 22.11.2024г.
№ и дата на удостоверението за упражняване на лесовъдска практика: 9645/25.07-2006г.

Утвърдил:.....
.....
име, фамилия,/ подпис: .....
/попълва се само в случаите на чл. 53, ал. 4 от НСГ/
дата:.....г.,
№ и дата на удостоверението за упражняване на лесовъдска практика: .....

ТЕХНОЛОГИЧЕН ПЛАН № ....

За добив на дървесина от отдел.....336.....подотдел.....к.....
На ТП ДГС/ДЛС/УОГС...../*попълва се само за държавни гори*/
Община ...Велинград.....; Землище ...Велинград.....;
имот с (кадастрален идентификатор/КВС) №....., /*попълва се само за недържавни гори*/

I. Схема за добива на дървесина от насаждението

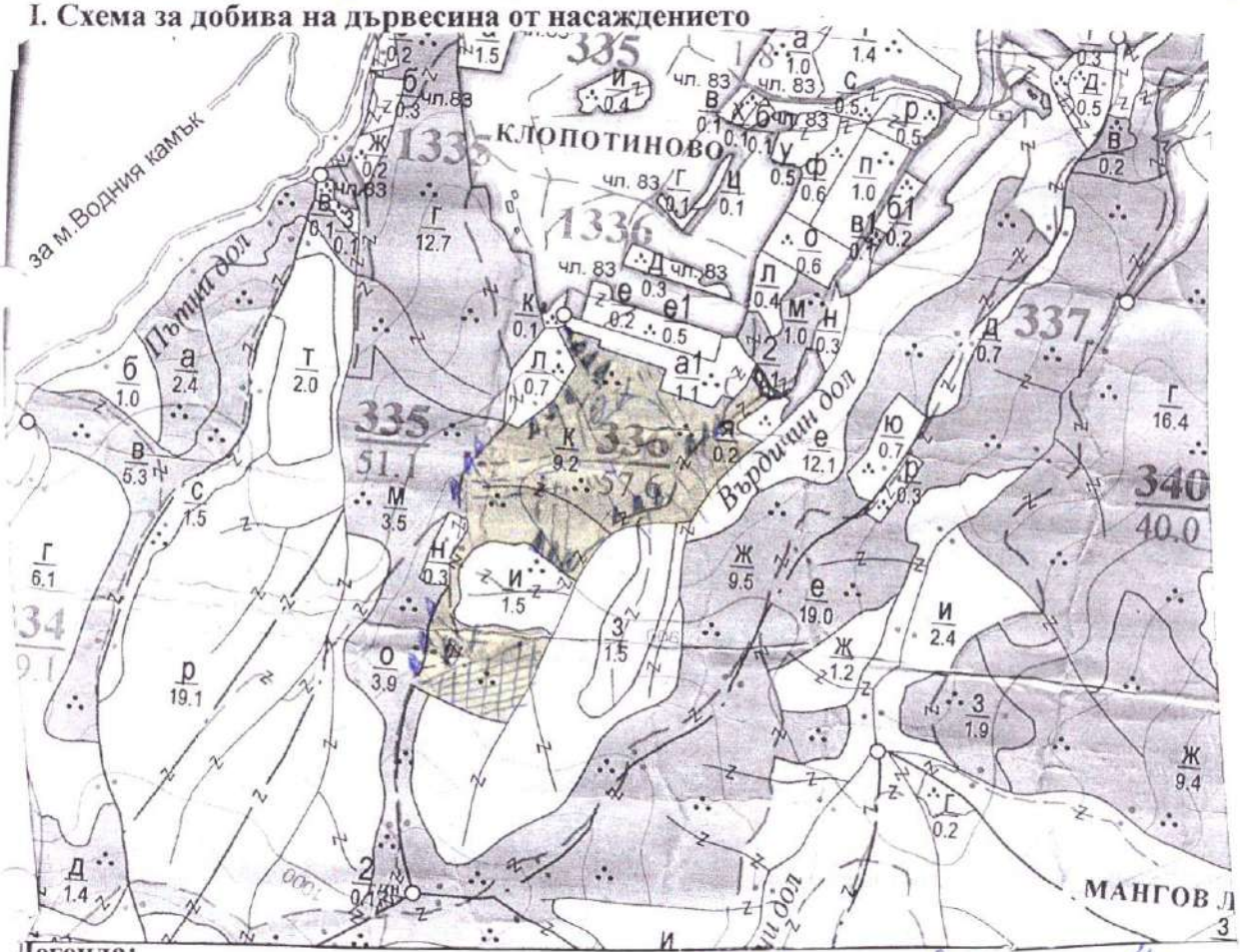

Легенда:

- ± ± ± ± проектирани коларски вр. извозни пътища
- ------ съществуващи извозни пътища
- ═══ съществуващ автомобилен път
- ~~~~ просека
- X ...място за гон
- ═══ Съществуващи кръгови ивични и неори земи на корпусе
- »»»»» проектирани тракторни вр. извозни пътища
- ▲▲▲ временен склад – Клопотиново
- xxxxxx трасе на въжена линия
- проектиран автомобилен път
- O ...място за отглеждане

На схемата задължително се нанасят контурите на насаждението/имота, съществуващите и проектирани временни горски пътища, просеките, просеките за въжени линии, извозни пътища, временни складове както и връзката им със съществуващата автомобилна пътна мрежа.

II. Характеристика на насаждението

1.Вид на сечта ...Прочистване.../ интензивност ..10...%
Втори вид сеч ...../ интензивност .....%
2.Площ на подотдела ...9,2...ха Размер на сечището... 7,8 ..... ха
3. Състав по план/програма...6Бк 1Гр 1Ак 1Яз 1Кл..., действителен...6Бк 3Гр 1Ак 1Яз 1Кл.....
4. Запас на 1 ха: с клони ...249/11.....куб.м/ха , без клони ...219/11.....куб. м/ха.
5. Среден наклон на терена ...18.....градуса.
6. Очакван добив от маркираната дървесина ...194.0 м3

дърв. вид / категория	66	26	36			дърв. вид / категория	66	26	36				66 26 36
едра	6	–	4			дребна	4	1	–			вър-	14 1 2
средна	77	6	–			дърва	16	–	17			шина	

7.Наличие и характеристика на подраста преди сечта (състав, възраст, средна височина, % на покритие) .....

.....

8. Средно извозно разстояние ..200 м.;

9. Други характеристики на насаждението (*токовища, сватбовища, надлесни дървета, сервитути, защитени територии, Натура 2000, защитени видове описани в доклада за гори с висока консервационна стойност, мъртва дървесина, вододайни зони, биологично разнообразие и др.)*

.....

.....БКС - 2

III. Технологични указания и параметри на технологичната инфраструктура

1. Дървесината в насаждението да се добива при спазване на технологичната схема по т. I

2. Сечта ще се извършва с (моторен трион, ръчно, машини; кастренето на отсечените стъбла се извършва: в сечище, на временен склад) .....моторен трион, кастренето на отсечените стъбла ще се извършва в сечището

3. Извозът от сечището до временните складове ще се осъществява с.....

.....ЮМЗ; на дълги отсечки, секции и сортименти.....

на (цели стъбла, дълги/къси секции, сортименти, чипс и др.; с влачене по терена, изцяло натоварени).....

.....

.....

4. Проектирани нови горски автомобилни пътища съгласно Наредба 5 за строителството в горските територии без промяна на предназначението им: дължина .....м. широчина .....м.

5. Изграждане/ремонт на временни извозни горски пътища (вярното се подчертава): L=500 м

5.1. Тракторни – допустимо разстояние между тях .....м (не по-малко от 40 м), дължина .....м, широчина 4 м.

5.2. Коларски - разстояние между тях.....м (не по-малко от 40 м), дължина .....м, широчина ... м

6. Просеки за въжени линии: ..... бр.

допустимо разстояние между просеките ..... м., дължина ..... м., широчина ..... м.

7. Направа на просеки .....бр.

допустимо разстояние между тях .....м., дължина .....м., широчина ..... м.

8. Изграждане на нови временни складове (бр., площ в ха) .....

.....

9. Мерки за опазване на оставащите на корен дървета, подраста, младиняка и почвата ...При повалянето и извозването на отсечените дървета да не се повреждат оставащите на корен дървета, подраста и почвата.....

10. Начини на почистване на сечището .....СЗБ. на купчини.....

11. Материалите ще се извозят до временен склад.....Кломотиково.....

когато мястото на временния склад няма данни, позволяващи точното му определяне или попада извън мащаба на схемата по т. I, се посочват географските му координати в градуси, минути и секунди.

12. Други указания: .....

.....Битовите отпадъци от сечището да бъдат извозени извън горските територии.....

Да се изнасят битовите отпадъци от сечището извън горските територии на определените за това места.

13. Всички операции по подготвителните и основните работи да се извършват съгласно изискванията на Правилника за здравословни и безопасни условия на труд в горите и правилата за противопожарна безопасност в горите.

Изготвил:.....Милко Димов..... */подпис, име и фамилия/*

дата:.19.07.24 г.

Място на издаване.....Бук. Дъб. Любен

№ и дата на удостоверението за упражняване на лесовъдска практика: ..32.95.....

ЗАПОЗНАТ с технологичния план: ...../попълва се след издаването на позволителното за сеч/

Лицето по чл. 108, ал. 2 от ЗГ, на което е издадено позволително за сеч № .....

.....

/ трите имена, подпис, дата - /

№ и дата на удостоверението за упражняване на лесовъдска практика: .....

Образец по чл. 53, ал. 6 от НСГ

Одобрил:.....
.....
/име, фамилия и подпис/: .....

дата: 28.11.2024г
№ и дата на удостоверението за упражняване на лесовъдска практика: 9625/23.07.2013г

Утвърдил:.....
.....
име, фамилия,/ подпис: .....
/попълва се само в случаите на чл. 53, ал. 4 от НСГ/
дата:.....г.,
№ и дата на удостоверението за упражняване на лесовъдска практика: .....

ТЕХНОЛОГИЧЕН ПЛАН № 1

За добив на дървесина от отдел 336 подотдел М
На ТП ДГС/ДЛС/УОГС ДГС „Алабак" /*попълва се само за държавни гори*/
Община Велинград; Землище Велинград;
имот с (кадастрален идентификатор/КВС) №....., /*попълва се само за недържавни гори*/

I. Схема за добива на дървесина от насаждението

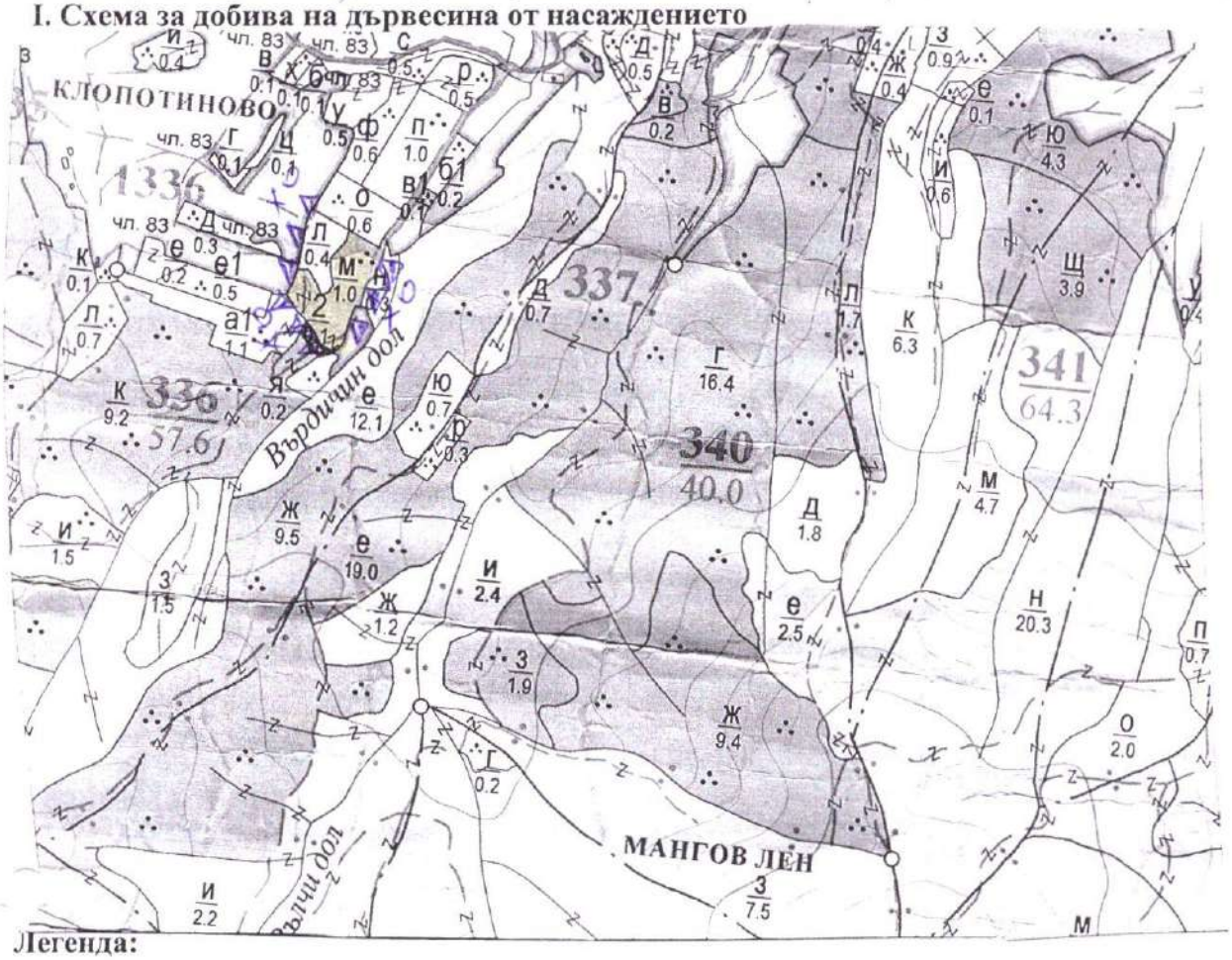

Легенда:

± ± ± ± проектирани коларски вр. извозни пътища	»»»»» проектирани тракторни вр. извозни пътища
- - - - - - съществуващи извозни пътища	▲ ▲ ▲ временен склад Клопотиново
съществуващ автомобилен път	xxxxxx трасе на въжена линия
просека	проектиран автомобилен път
x място за смяна ГСМ	o място за отпад.

На схемата задължително се нанасят контурите на насаждението/имота, съществуващите и проектирани временни горски пътища, просеките, просеките за въжени линии, извозни пътища, временни складове както и връзката им със съществуващата автомобилна пътна мрежа.

II. Характеристика на насаждението

1.Вид на сечта прореждане / интензивност 20 %
Втори вид сеч ...../ интензивност .....%
2.Площ на подотдела 1,0 ха Размер на сечището 1,0 ха
3. Състав по план/програма 5Б-9, 3ДБ-1, действителен 5Б-9, 3ДБ-1
4. Запас на 1 ха: с клони 290 куб.м/ха , без клони 250 куб. м/ха.
5. Среден наклон на терена 18 градуса.
6. Очакван добив от маркираната дървесина 33 лежаща маса, куб.м.

дърв. вид / категория	ББ					дърв. вид / категория	ББ						
едра	6					дребна	1					вър-	4
средна	20					дърва	6					шина	

7.Наличие и характеристика на подраста преди сечта (състав, възраст, средна височина, % на покритие) .....

.....

8. Средно извозно разстояние ..100.....;

9. Други характеристики на насаждението (*токовища, сватбовища, надлесни дървета, сервитути, защитени територии, Натура 2000, защитени видове описани в доклада за гори с висока консервационна стойност, мъртва дървесина, вододайни зони, биологично разнообразие и др.)*

.....

ГВКС-2

.....

III. Технологични указания и параметри на технологичната инфраструктура

1. Дървесината в насаждението да се добива при спазване на технологичната схема по т. I

2. Сечта ще се извършва с (моторен трион, ръчно, машини; кастренето на отсечените стъбла се извършва: в сечище, на временен склад) БМТ, ръчно, кастренето на отсечените стъбла, ще се извършва в сечището.

3. Извозът от сечището до временните складове ще се осъществява с.животинска тегленателна сила

на (цели стъбла, дълги/къси секции, сортименти, чипс и др.; с влачене по терена, изцяло натоварени). къси секции и сортименти с влачене по терена,

.....

4. Проектирани нови горски автомобилни пътища съгласно Наредба 5 за строителството в горските територии без промяна на предназначението им: дължина .....м. широчина .....м.

5. Изграждане/ремонт на временни извозни горски пътища (вярното се подчертава): 400 м.

5.1. Тракторни – допустимо разстояние между тях .....м (не по-малко от 40 м), дължина .....м, широчина 4 м.

5.2. Коларски - разстояние между тях.....м (не по-малко от 40 м), дължина .....м, широчина ... м

6. Просеки за въжени линии: ..... бр.

допустимо разстояние между просеките ..... м., дължина ..... м., широчина ..... м.

7. Направа на просеки .....бр.

допустимо разстояние между тях .....м., дължина .....м., широчина ..... м.

8. Изграждане на нови временни складове (бр., площ в ха) .....

.....

9. Мерки за опазване на оставащите на корен дървета, подраста, младиняка и почвата При извоза оставащите на корен дървета ще се опазват

10. Начини на почистване на сечището събиране, отгряване от клон на купа

11. Материалите ще се извозят до временен склад. Комлуново

когато мястото на временния склад няма данни, позволяващи точното му определяне или попада извън мащаба на схемата по т. I, се посочват географските му координати в градуси, минути и секунди.

12. Други указания: Събиране на битовите отпадъци на определените за това места

Да се изнасят битовите отпадъци от сечището извън горските територии на определените за това места.

13. Всички операции по подготвителните и основните работи да се извършват съгласно изискванията на Правилника за здравословни и безопасни условия на труд в горите и правилата за противопожарна безопасност в горите.

Изготвил: Ахм. Юруков - /подпис, име и фамилия/

дата: 19.04.24г.

Място на издаване: ЗС „Лъдбак"

№ и дата на удостоверението за упражняване на лесовъдска практика: 622/26.03.24г.

ЗАПОЗНАТ с технологичния план: ...../попълва се след издаването на позволителното за сеч/

Лицето по чл. 108, ал. 2 от ЗГ, на което е издадено позволително за сеч № .....

.....

/ трите имена, подпис, дата - /

№ и дата на удостоверението за упражняване на лесовъдска практика: .....

Образец по чл. 53, ал. 6 от НСГ

Одобрил:.....
.....тит. Ибрахим Лиуса.....
/име, фамилия и подпис/: .....

дата: 27.11.2015 г.
№ и дата на удостоверението за упражняване на лесовъдска практика: 96.15/25.07.2013г

Утвърдил:.....
.....
име, фамилия,/ подпис: .....
/попълва се само в случаите на чл. 53, ал. 4 от НСГ/
дата:.....г.,
№ и дата на удостоверението за упражняване на лесовъдска практика: .....

ТЕХНОЛОГИЧЕН ПЛАН № ....

За добив на дървесина от отдел.....337.....подотдел.....Б.....
На ТП ДГС/ДЛС/УОГС ДГС Алабак...../*попълва се само за държавни гори*/
Община ..Велинград.....; Землище ..Велинград.....;
имот с (кадастрален идентификатор/КВС) №....., /*попълва се само за недържавни гори*/

I. Схема за добива на дървесина от насаждението

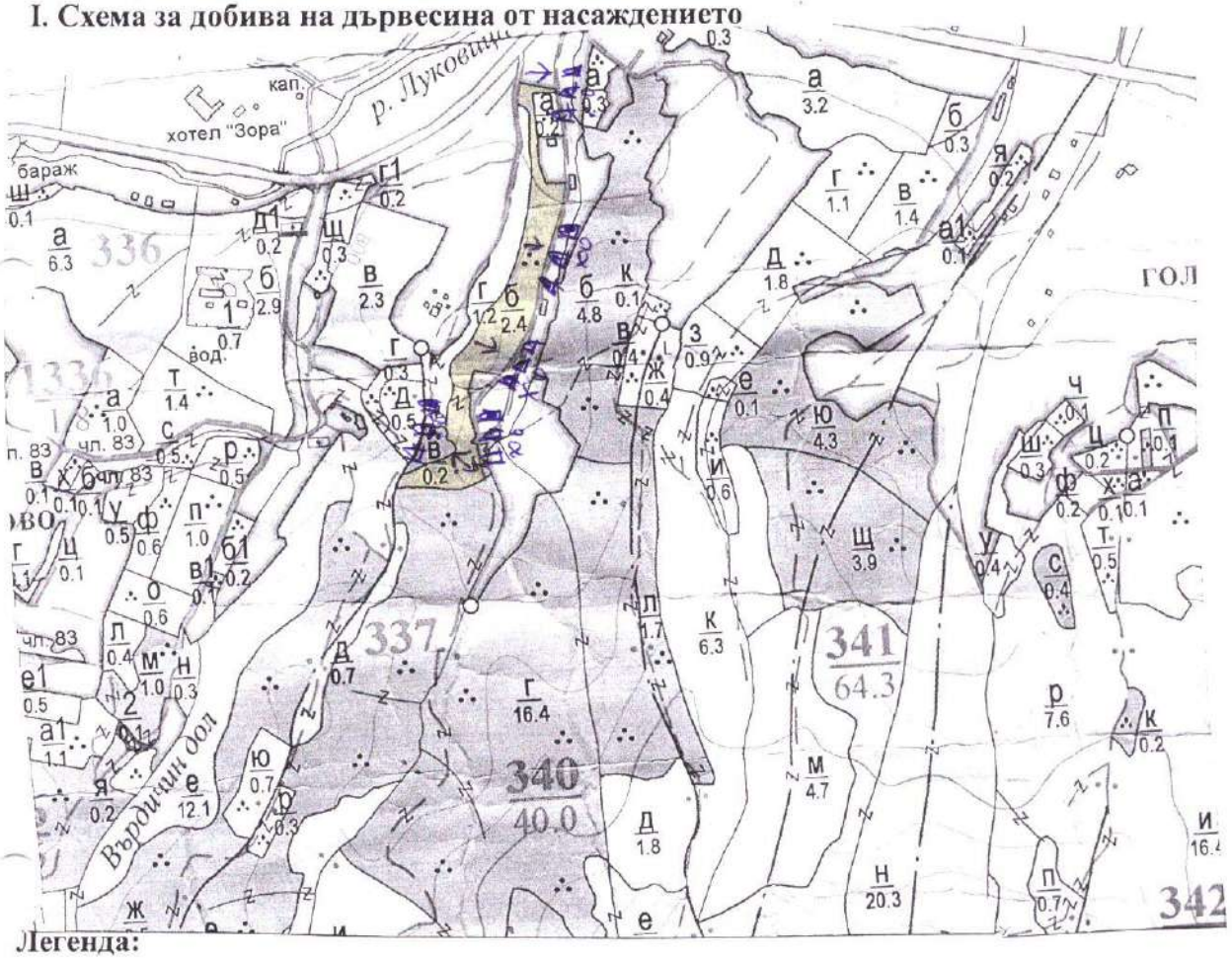

Легенда:

±±±± проектирани коларски вр. извозни пътища	»»»» проектирани тракторни вр. извозни пътища
- - - - - - съществуващи извозни пътища	▲▲▲ временен склад Върдичин дол
═══ съществуващ автомобилен път	xxxxxx трасе на въжена линия
~~ просека	=+=+=+= проектиран автомобилен път
x място за смяна ГСМ	⊖ място за отпадаци

На схемата задължително се нанасят контурите на насаждението/имота, съществуващите и проектирани временни горски пътища, просеките, просеките за въжени линии, извозни пътища, временни складове както и връзката им със съществуващата автомобилна пътна мрежа.

II. Характеристика на насаждението

1.Вид на сечта ..пробирка...../ интензивност ..10..%
Втори вид сеч ...../ интензивност .....%
2.Площ на подотдела ..2,4....ха Размер на сечището..2,4..... ха
3. Състав по план/програма..ББ-10....., действителен...ББ-10.....
4. Запас на 1 ха: с клони...183.....куб.м/ха , без клони ...161.....куб. м/ха.
5. Среден наклон на терена ..23.....градуса.
6. Очакван добив от маркираната дървесина .....31.....лежаща маса, куб.м.

дърв. вид / категория	ББ					дърв. вид / категория	ББ					ББ.	
едра	9					дребна	1					вър-	4
средна	15					дърва	6					шина	

7.Наличие и характеристика на подраста преди сечта (състав, възраст, средна височина, % на покритие) ……

……

8. Средно извозно разстояние …150…;

9. Други характеристики на насаждението (*токовища, сватбовища, надлесни дървета, сервитути, защитени територии, Натура 2000, защитени видове описани в доклада за гори с висока консервационна стойност, мъртва дървесина, вододайни зони, биологично разнообразие и др.)*

……

ГВКС-2

III. Технологични указания и параметри на технологичната инфраструктура

1. Дървесината в насаждението да се добива при спазване на технологичната схема по т. I

2. Сечта ще се извършва с (моторен трион, ръчно, машини; кастренето на отсечените стъбла се извършва: в сечище, на временен склад) БМТ, кастренето на стъблата, ще се извърши в сечището

3. Извозът от сечището до временните складове ще се осъществява с животинска теглителна сила

на (цели стъбла, дълги/къси секции, сортименти, чипс и др.; с влачене по терена, изцяло натоварени) къси секции и сортименти с влачене по терена

……

4. Проектирани нови горски автомобилни пътища съгласно Наредба 5 за строителството в горските територии без промяна на предназначението им: дължина ……м. широчина ……м.

5. Изграждане/ремонт на временни извозни горски пътища (вярното се подчертава): 300 м.

5.1. Тракторни – допустимо разстояние между тях .....м (не по-малко от 40 м), дължина ……м, широчина 4 м.

5.2. Коларски - разстояние между тях.....м (не по-малко от 40 м), дължина ..…м, широчина ... м

6. Просеки за въжени линии: ……. бр.

допустимо разстояние между просеките ..... м., дължина ..... м., широчина ..... м.

7. Направа на просеки .....бр.

допустимо разстояние между тях .....м., дължина ……м., широчина ..... м.

8. Изграждане на нови временни складове (бр., площ в ха) .....

……

9. Мерки за опазване на оставащите на корен дървета, подраста, младиняка и почвата При извоза, оставащите на корен дървета ще се опазв.

10. Начини на почистване на сечището разхвърляне отпаси от клони по цялата площ.

11. Материалите ще се извозят до временен склад Върдисин дол

когато мястото на временния склад няма данни, позволяващи точното му определяне или попада извън мащаба на схемата по т. I, се посочват географските му координати в градуси, минути и секунди.

12. Други указания: Събиране на битовите отпадаци на определените за това места

Да се изнасят битовите отпадъци от сечището извън горските територии на определените за това места.

13. Всички операции по подготвителните и основните работи да се извършват съгласно изискванията на Правилника за здравословни и безопасни условия на труд в горите и правилата за противопожарна безопасност в горите.

Изготвил: Цанко Белчов – ……. */подпис, име и фамилия/*

дата 18.07.24 г.,

Място на издаване ДГС „Алабак"

№ и дата на удостоверението за упражняване на лесовъдска практика: 14256 28.07.20 г.

ЗАПОЗНАТ с технологичния план: ……/попълва се след издаването на позволителното за сеч/

Лицето по чл. 108, ал. 2 от ЗГ, на което е издадено позволително за сеч № .....

……

/ трите имена, подпис, дата - /

№ и дата на удостоверението за упражняване на лесовъдска практика: …….....

Образец по чл. 53, ал. 6 от НСГ

Одобрил: инж. Иванка Лукова
/име, фамилия и подпис/
дата: 28.11.24 г.,
№ и дата на удостоверението за упражняване на лесовъдска практика: 96/22.07.22 г.

Утвърдил:.....
/име, фамилия,/ подпис: .....
/попълва се само в случаите на чл. 53, ал. 4 от НСГ/
дата:.....г.,
№ и дата на удостоверението за упражняване на лесовъдска практика: .....

ТЕХНОЛОГИЧЕН ПЛАН № ....

За добив на дървесина от отдел 337 подотдел е
На ТП ДГС/ДЛС/УОГС...../*попълва се само за държавни гори/*
Община Велинград; Землище Велинград;
имот с (кадастрален идентификатор/КВС) №...., */попълва се само за недържавни гори/*

I. Схема за добива на дървесина от насаждението

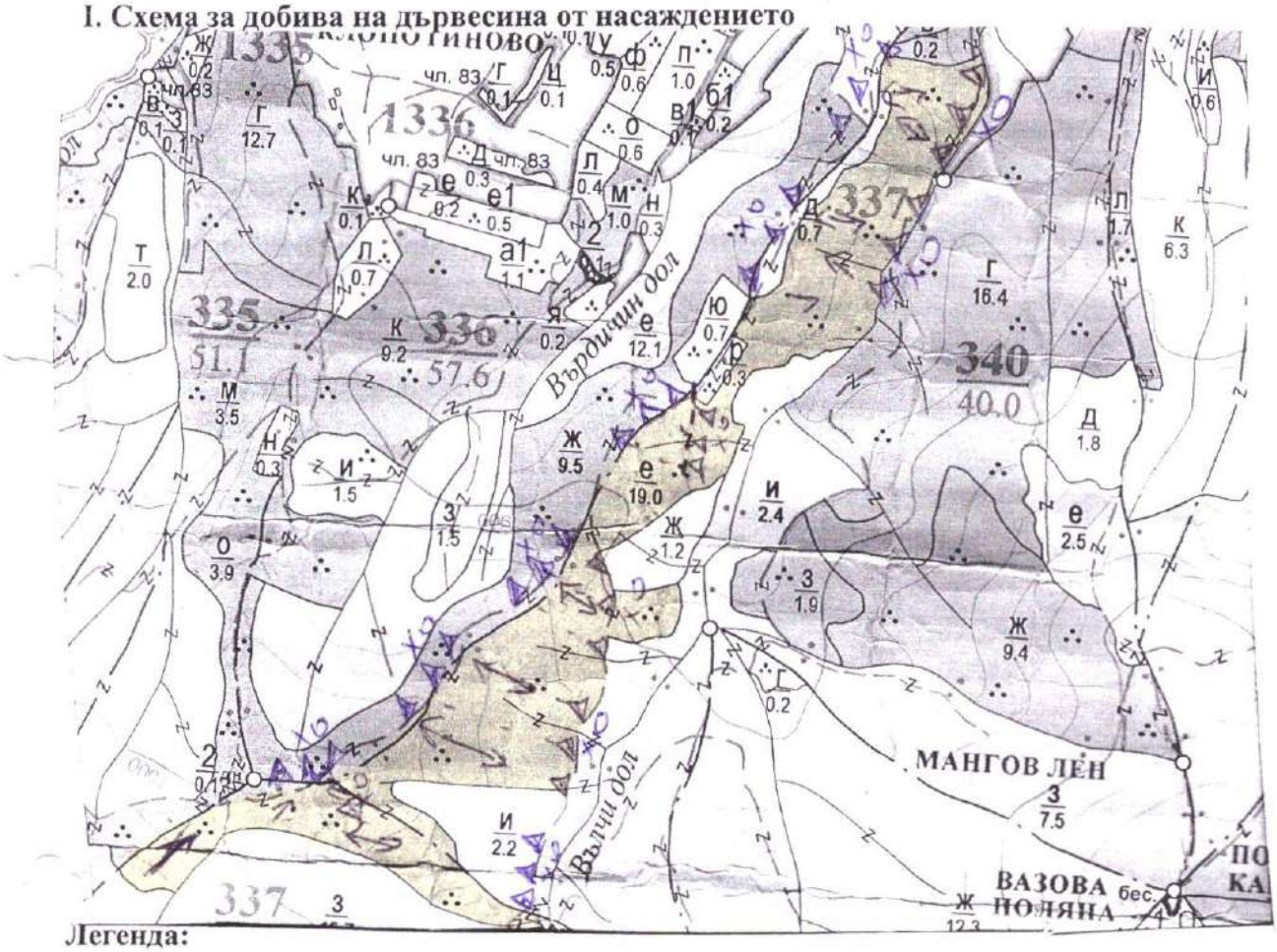

Легенда:

- ± ± ± ± проектирани коларски вр. извозни пътища
- проектирани тракторни вр. извозни пътища
- ------ съществуващи извозни пътища
- ▲ ▲ ▲ временен склад - Върдичин дол
- съществуващ автомобилен път
- xxxxxx трасе на въжена линия
- просека
- проектиран автомобилен път
- X ..... място за ГСМ
- О ..... място за отпадъци

На схемата задължително се нанасят контурите на насаждението/имота, съществуващите и проектирани временни горски пътища, просеките, просеките за въжени линии, извозни пътища, временни складове както и връзката им със съществуващата автомобилна пътна мрежа.

II. Характеристика на насаждението

1.Вид на сечта Прореждане/ интензивност 10 %
Втори вид сеч ...../ интензивност .....%
2.Площ на подотдела 19,0 ха Размер на сечището 13,0 ха
3. Състав по план/програма 6Бб 18 3Гр 1 3Ч 9Ак, действителен 6Бб 18 3Гр 1 3Ч 9Ак
4. Запас на 1 ха: с клони 148/119/9 куб.м/ха , без клони 129/115/4 куб. м/ха.
5. Среден наклон на терена 23° градуса.
6. Очакван добив от маркираната дървесина 198 лежаща маса, куб.м.

дърв. вид / категория	бб	зъгл	зъб	тб		дърв. вид / категория	бб	зъгл	зъб	тб			
едра	7	–	–	1		дребна	7	2	–	5		вър-	
средна	98	2	–	24		дърва	15	–	29	4		шина	

7.Наличие и характеристика на подраста преди сечта (състав, възраст, средна височина, % на покритие) ……

……

8. Средно извозно разстояние ….400м

9. Други характеристики на насаждението (*токовища, сватбовища, надлесни дървета, сервитути, защитени територии, Натура 2000, защитени видове описани в доклада за гори с висока консервационна стойност, мъртва дървесина, вододайни зони, биологично разнообразие и др.)*

ГВКС-2

III. Технологични указания и параметри на технологичната инфраструктура

1. Дървесината в насаждението да се добива при спазване на технологичната схема по т. I

2. Сечта ще се извършва с (моторен трион, ръчно, машини; кастренето на отсечените стъбла се извършва: в сечище, на временен склад) ще се извършва с бензино моторен трион ще се извършва в сечището

3. Извозът от сечището до временните складове ще се осъществява с Животинска теглителна сила с влачене по терена, сортименти на (цели стъбла, дълги/къси секции, сортименти, чипс и др., с вла[illegible] по терена, изцяло натоварени) дълги къси секции и сортименти с влачене по терена

……

4. Проектирани нови горски автомобилни пътища съгласно Наредба 5 за строителството в горските територии без промяна на предназначението им: дължина ……м. широчина ……м.

5. Изграждане/ремонт на временни извозни горски пътища (вярното се подчертава): 700м.

5.1. Тракторни – допустимо разстояние между тях .....м (не по-малко от 40 м), дължина ……м, широчина 4 м.

5.2. Коларски - разстояние между тях.....м (не по-малко от 40 м), дължина ..…м, широчина ... м

6. Просеки за въжени линии: ……. бр.

допустимо разстояние между просеките ..... м., дължина ..... м., широчина ..... м.

7. Направа на просеки .....бр.

допустимо разстояние между тях .....м., дължина ……м., широчина ..... м.

8. Изграждане на нови временни складове (бр., площ в ха) ……

……

9. Мерки за опазване на оставащите на корен дървета, подраста, младиняка и почвата При извоза оставащите на корен ще се опазват

10. Начини на почистване на сечището Събиране на Кибини

11. Материалите ще се извозят до временен склад. Въздайчин дол

когато мястото на временния склад няма данни, позволяващи точното му определяне или попада извън мащаба на схемата по т. I, се посочват географските му координати в градуси, минути и секунди.

12. Други указания: битовите отпадъци да се изнасят извън горските територии за определените за тази цел места

Да се изнасят битовите отпадъци от сечището извън горските територии на определените за това места.

13. Всички операции по подготвителните и основните работи да се извършват съгласно изискванията на Правилника за здравословни и безопасни условия на труд в горите и правилата за противопожарна безопасност в горите.

Изготвил: Цанко Белчов [signature] /*подпис, име и фамилия*/

дата: 25.07.24,

Място на издаване.. ДГС „Алабак"

№ и дата на удостоверението за упражняване на лесовъдска практика: 614256……..

ЗАПОЗНАТ с технологичния план: ……/попълва се след издаването на позволителното за сеч/

Лицето по чл. 108, ал. 2 от ЗГ, на което е издадено позволително за сеч № ……

……

/ трите имена, подпис, дата - /

№ и дата на удостоверението за упражняване на лесовъдска практика: ……